

জেলা- পূর্ব বর্ধমান খতিয়ান নং- ৯৯২২ [ ০২০১০৩৯ ]

মৌজা- রাধানগর জে.এল.নং- ০৩৯ থানা- বর্ধমান



(১) রাজস্ব- টাকা খতিয়ান ভৈরির তারিখ - 19/03/2020


(২) জমির পরিমাণ(এ)- ০.০১৪ (৩) মোট দাগের সংখ্যা- ২

	(৪) অত্রস্বত্বের দখলকারের বিবরণ	(৫) স্বত্ব	(৬) মন্তব্য
নাম-	সন্ধ্যারানী রায়	স্বায়ত	
স্বামী-	মাধব রায়		
ঠিকানা-	নিজ		

(৭) অত্রস্বত্বের নিজ দখলীয় জমি

দাগ নং	জমির শ্রেণী	মন্তব্য	দাগের মোট পরিমাণ(এ)	দাগের মধ্যে অত্রস্বত্বের অংশ	দাগের মধ্যে অত্রস্বত্বের জমির অংশের পরিমাণ
					একর হেক্টর
৭৫৫১	ডাঙ্গা	আগত খং নং - 7604	০.১৫৫	০.০৫৪৬	০.০০৮
৭৫৫৫	বাস্ত	আগত খং নং - 7604 দালান-1	০.০৫০	০.১২৫০	০.০০৬

মোট দাগের সংখ্যা- দুই মাত্র



Revenue Officer  
Block Land & Land Reforms  
Office, Burdwan-I

Fees Received : Application Fee : Rs. 10, Authentication Fee : Rs. 10 x 1, Total fee : Rs. 20 , Copy No.:11323

জলা- পূর্ব বর্ধমান খতিয়ান নং- ৯৯২৩ [ ০২০১০৩৯ ]


মৌজা- রাখানগর জে.এল.নং- ০৩৯ খানা- বর্ধমান



(১) রাজস্ব- টাকা খতিয়ান তৈরির তারিখ - 19/03/2020

(২) জমির পরিমাণ(এ)- ০.০১৫ (৩) মোট দাগের সংখ্যা- ২


	(৪) অগ্রস্বরের দখলকারের বিবরণ	(৫) স্বত্ব	(৬) মন্তব্য
নাম-	বিশ্বজিত রায়	রায়ত	
পিতা-	মাধব চন্দ্র রায়		
ঠিকানা-	নিজ		



(৭) অগ্রস্বরের নিজ দখলীয় জমি

দাগ নং	জমির শ্রেণী	মন্তব্য	দাগের মোট পরিমাণ(এ)	দাগের মধ্যে অগ্রস্বরের অংশ	দাগের মধ্যে অগ্রস্বরের জমির অংশের পরিমাণ
					একর হেক্টর
৭৫৫১	ডাঙ্গা	আগত থং নং - 7604	০.১৫৫	০.০৫৪৬	০.০০৮
৭৫৫৫	বাস্ত	আগত থং নং - 7604 দালান-1	০.০৫০	০.১২৫০	০.০০৭

মোট দাগের সংখ্যা- দুই মাত্র



  
Revenue Officer  
Block Land & Land Reforms  
Office, Burdwan

Fees Received : Application Fee : Rs. 10, Authentication Fee : Rs. 10 x 1, Total fee : Rs. 20 , Copy No. 11324

জেলা - কামিল

খতিয়ান নং- ৭৬০৭

[ ২০১০৩৯ ]

মৌজা - রানালপাড়া

জে.এল.নং- ৩৩৩

খানা কামিল

(১) রাজস্ব - ১.০০ টাকা

(২) জমির মোট পরিমাণ - ০.০৩০

একর (৩) মোট দাগের সংখ্যা - ২

ACCORDING TO C.L.R.O.R

(৪) অত্রস্বত্বের দখলকারের বিবরণ

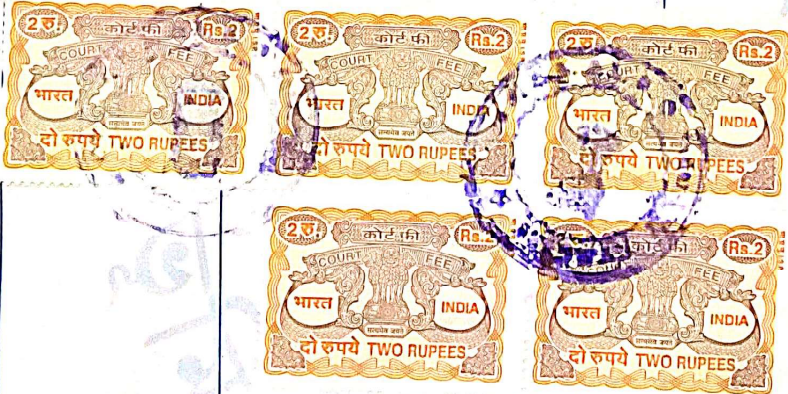
(৫) স্বত্ব

(৬) মন্তব্য

নাম	ওরফে রায়	রায়	admissible date: ৩০.৯.১১
পিতা/স্বামী	চন্দ্রবংশ		
ঠিকানা	শ্রী		

(৭) অত্রস্বত্বের নিজ দখলীয় জমি :

দাগ নম্বর	জমির শ্রেণী	মন্তব্য	দাগের মোট পরিমাণ	দাগের মধ্যে অত্র স্বত্বের	দাগের মধ্যে অত্র স্বত্বের জমির অংশের পরিমাণ	
			একর	অংশ	একর	হেক্টর
০০০১	ভাণ্ডা		০.১৫৫	০.১০১১	০.০১৭	
০০০২	বাগ		০.০৭০	০.২৫০০	০.০১৩	



Revenue Officer  
Block Land & Land Reforms  
Office Burdwan

দাগের মোট সংখ্যা

দুই মাত্র

০.০৩০

Appl. Fee: Rs. 10, Authentication Fee: 1 X Rs. 10 = Rs. 10, Total: Rs. 20

জেলা - কামিল খতিয়ান নং- ১৩৩৬ [২০১০৫৯]  
 মৌজা - রাণানগর জে.এল.নং- ০৩৯ খানা কন্সন

(১) রাজস্ব - ০.০০ টাকা  
 (২) জমির মোট পরিমাণ - ০.০২৯ একর (৩) মোট দাগের সংখ্যা - ২ ACCORDING TO C.L.R.O.R.

(৪) অত্রস্বত্বের দখলকারের বিবরণ (৫) স্বত্ব (৬) মন্তব্য

নাম	ঈদিশ রায়	রায়ত	Illegible date: ৩০.৭.০৯
পিতা/স্বামী	চন্দ্রনাথ		
ঠিকানা	নতুনপাড়া		

(৭) অত্রস্বত্বের নিজ দখলীয় জমি :

দাগ নম্বর	জমির শ্রেণী	মন্তব্য	দাগের মোট পরিমাণ	দাগের মধ্যে অত্র স্বত্বের	দাগের মধ্যে অত্র- স্বত্বের জমির অংশের পরিমাণ	
			একর	অংশ	একর	হেক্টর
১৩১১	ভাঙ্গা	নানান	০.১৫৫	০.১০১১	০.০১৭	
১৩১২	বাগ		০.০৭০	০.২৭০০	০.০১২	



Revenue Officer  
 Block Land & Land Reform  
 Bardwan

দাগের মোট সংখ্যা দুই খাত ০.০২৯  
 Appl. Fee: Rs. 10, Authentication Fee: 1 x Rs. 10 = Rs. 10, Total: Rs. 20

জেলা - কক্সবাজার

খতিয়ান নং- ৮৮১৭

[ ১৯০৩৩৩ ]

মৌজা - রানীনগর

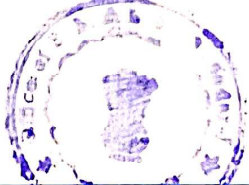
জে.এল.নং- ০৩৯

খানা কক্সবাজার

(১) রাজস্ব - ০.০০০ টাকা

(২) জমির মোট পরিমাণ - ০.০১২ একর (৩) মোট দাগের সংখ্যা - ACCORDING TO C.L.R.O.R.

(৪) অত্রস্বত্বের দখলকারের বিবরণ (৫) স্বত্ব (৬) মন্তব্য

নাম	বন্দাই মায়	মায়ড	
পিতা/স্বামী	ক. ক. ক.		
ঠিকানা	কক্সবাজার		

(৭) অত্রস্বত্বের নিজ দখলীয় জমি :

দাগ নম্বর	জমির শ্রেণী	মন্তব্য	দাগের মোট পরিমাণ	দাগের মধ্যে অত্র স্বত্বের অংশ	দাগের মধ্যে অত্র- স্বত্বের জমির অংশের পরিমাণ	
			একর	একর	হেক্টর	
১১১১	বাগু	দখল-১	০.০১০	০.১০০০	০.০১২	



Revenue Officer  
Block Land & Land Reform  
Office, Bardwan-1

দাগের মোট সংখ্যা

একর

০.০১২

Appl. Fee: Rs.10, Authentication Fee: 1 x Rs.10 = Rs.10, Total: Rs.20